





- LEGENDA**
-  Isoipse della falda acquifera profonda (m.s.l.m.)
 -  Direzione di deflusso della falda acquifera profonda
 -  Isoipse della falda acquifera superficiale (m.s.l.m.)
 -  Campo di estensione di falda acquifera superficiale

Associazione dei Comuni di Presicce e Acquarica del Capo
PIANO URBANISTICO GENERALE INTERCOMUNALE PUG. I

 Renato Morsillo
 sindaco di Presicce

 Francesco Ferraro
 sindaco di Acquarica del Capo

DOCUMENTO PROGRAMMATICO PRELIMINARE
 maggio 2018

ASPETTI IDRO-GEO-MORFOLOGICI
 a cura di
 Rossana Balassarra - Geologa

arch. Salvatore Minopoli (progettista incaricato)
 arch. Salvatore Minopoli
 con i piani: terr. Giovanni Duranta, arch. Carmen Pa Sarilli
 Studio DTS Paola Vignati (consulenza scientifica)
 prof. arch. Paola Vignati, Tommaso Petropoli
 Ambler s.r.l. (consulenza ambientale)